











LEYENDA

-  Límite de acuífero
-  Límite de provincia
-  Límite de término municipal
-  Pozos de la CHS en que se solicita autorización de funcionamiento
-  253580004 Manantial del Gorgotón
-  253580002 Piezómetro Red Oficial
-  EA-006 Estación de aforo de Almadenes

-  ZEC ES6200004 Sierras y Vega Alta del Segura y Ríos Alhárabe y Moratalla
-  ZEPA ES0000265 Sierra del Molino, Embalse del Quípar y Llanos del Cagitán
-  ZEC ES6200043 Río Quípar



| | | |
|---|---|--|
|  GOBIERNO DE ESPAÑA | MINISTERIO DE AGRICULTURA Y PESCA, ALIMENTACIÓN Y MEDIO AMBIENTE | CONFEDERACIÓN HIDROGRÁFICA DEL SEGURA |
| | | |
| HOJA N. 4 | RED NATURA 2000 | DIRECTOR: JOSÉ LUÍS NICOLÁS MARTÍNEZ |
| | | ESCALA: 1:150.000 |
| | | FECHA: DICIEMBRE 2016 |